



LEGENDA

STAV NÁVRH




PLOCHY S ROZDÍLNÝM ZPŮSOBEM VYUŽITÍ

- BI BYDLENÍ v rodinných domech - městské a příměstské
- RN REKREACE na plochách přírodního charakteru
- OV OBČANSKÉ VYBAVENÍ veřejná infrastruktura
- OS OBČANSKÉ VYBAVENÍ tělovýchovná a sportovní zařízení
- PV VEŘEJNÁ PROSTRANSTVÍ
- ZV VEŘEJNÁ PROSTRANSTVÍ veřejná zeleň
- SV SMÍŠENÉ OBYTNÉ venkovské
- SK SMÍŠENÉ OBYTNÉ komerční
- TI TECHNICKÁ INFRASTRUKTURA inženýrské sítě
- NP PLOCHY PŘÍRODNÍ

ÚZEMNÍ PLÁN KVĚTNICE

I.1 VÝKRES ZÁKLADNÍHO ČLENĚNÍ ÚZEMÍ

POŘIZOVATEL: OÚ Květnice
OBJEDNATEL: Obec Květnice

Podpis a autorizační razítko
zpracovatel:
 Ing. Václav Jetel Ph.D., autorizovaný architekt pro ÚP
ČKA 03541

DATUM: SRPEN 2013 MĚŘÍTKO 1:5 000