



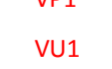






- LEGENDA**
-  hranice řešeného území
 - PLOCHY VPS A VPO**
 -  plochy a koridory pouze s možností vyvlastnění (dle §170 stavebního zákona)
 -  **VT1** technická infrastruktura
 -  **VD1** dopravní infrastruktura
 -  **VP1** veřejná prostranství
 -  **VU1** založení prvků územního systému ekologické stability
 -  **P** plochy a koridory pouze s možností předkupního práva (dle §101 stavebního zákona)
 -  **PP1** veřejná prostranství

ÚZEMNÍ PLÁN KVĚTNICE

I.3 VÝKRES VEŘEJNĚ PROSPĚŠNÝCH STAVEB, OPATŘENÍ A ASANACÍ

POŘIZOVATEL: OÚ Květnice
OBJEDNATEL: Obec Květnice

Podpis a autorizační razítko
zpracovatel:
 Ing. Václav Jetel Ph.D., autorizovaný architekt pro ÚP
ČKA 03541

DATUM: SRPEN 2013 MĚŘÍTKO 1:5 000