



Městský úřad Brandýs nad Labem-Stará Boleslav  
Masarykovo náměstí 1, 2  
Pracoviště: Ivana Olbrachtova 59  
250 01 Brandýs nad Labem-Stará Boleslav

## Odbor životního prostředí

Váš dopis čj.: -

Ze dne: 9. 7. 2018

Naše čj.: OŽP-84264/2018-BUCJA

Naše sp. zn.: OŽP-5487/2018-BUCJA

Vyřizuje: Ing. Jana Bucková

Tel.: 326 653 854

E-mail: jana.buckova@brandysko.cz

Datum: 27. 9. 2018

# VEREJNÁ VYHLÁŠKA

OBECNÍ ÚŘAD KVĚTNICE

Došlo dne: 5. 10. 2018

Č.j.: 1004/2018

Stran: 4

## OPATŘENÍ OBECNÉ POVAHY

– změna opatření obecné povahy

vydaného dne 18. 9. 2017 pod č.j.: OŽP-76231/2017-HRAKA

Odbor životního prostředí Městského úřadu Brandýs nad Labem- Stará Boleslav, jako vodoprávní úřad příslušný podle § 104 odst. 2 písm. c) a § 106 odst. 1 zákona číslo 254/2001 Sb., o vodách a o změně některých zákonů, v platném znění (dále jen „vodní zákon“), jako místně příslušný vodoprávní úřad podle ustanovení § 11 zák. č. 500/2004 Sb., správní řád, v platném znění (dále jen „správní řád“), na základě žádosti paní Renáty Konfrštové, bytem Na Ladech 56, 250 84 Květnice v souladu s ustanovením § 30 odst. 1 vodního zákona, vyhlášky MŽP ČR č. 137/1999 Sb., kterou se stanoví seznam vodárenských nádrží a zásady pro stanovení a změny ochranných pásem vodních zdrojů a § 173 odst. 1 správního řádu stanovuje **opatřením obecné povahy změnu opatření obecné povahy vydaného dne 18. 9. 2017 pod č. j. OŽP-76231/2017-HRAKA, kterým bylo změněno stávající ochranného pásma vodního zdroje I. a II. stupně pro vrtanou studnu HV-2 na pozemku parc. č. 570/12 v k. ú. Květnice následovně:**

**ochranné pásmo vodního zdroje II. stupně (dále jen OPVZ) se doplňuje o část pozemku parc. č. 733 v k. ú. Květnice:**

OPVZ I. stupně – na pozemku parc. č. 570/12 v k. ú. Květnice zůstává zachováno ve tvaru čtverce o stranách 1,5 m x 1,5 m, vrt HV 2 je situován uprostřed tohoto ochranného pásma vodního zdroje

OPVZ II. stupně – stanovené na pozemcích parc. č. 570/1, 570/12 v k. ú. Květnice o rozměrech 24 m x 29 se doplňuje na základě předloženého geodetického zaměření o část pozemku parc. č. 733 v kat. území Květnice

Přesné umístění ochranného pásma je přílohou tohoto opatření obecné povahy.

Zásady hospodaření a opatření v ochranném pásmu vodního zdroje stanovené opatřením obecné povahy dne 18. 9. 2017 pod č. j. OŽP-76231/2017-HRAKA zůstávají v platnosti beze změn.

#### Odůvodnění:

OPVZ bylo stanoveno rozhodnutím Okresního národního výboru Praha východ dne 16.12.1982 pod č.j. Vod. 1672/82/81. Změna OPVZ (zmenšení plochy) byla stanovena opatřením obecné povahy dne 18. 9. 2017 pod č. j. OŽP-76231/2017-HRAKA. Toto opatření obecné povahy nabylo účinnosti dne 21. 10. 2017. Po podrobném zaměření ochranného pásma vodního zdroje byly zjištěny nesrovnalosti, které se týkaly pozemku parc. č. 733 v kat. území Květnice, jehož vlastníkem je Obec Květnice, K Dobročovicům 35, 250 84 Sibřina. Podle předloženého geodetického zaměření pozemek parc. č. 733 částečně zasahuje do ochranného pásma vodního zdroje. Byl předložen dodatek k původně předloženému návrhu změn, který vypracoval řešitel - RNDr. Zdeněk Zelinka v 06/2018. O změnu ochranného pásma vodního zdroje - doplnění stanoveného ochranného pásma vodního zdroje o část pozemku parc. č. 733 v kat. území Květnice požádala dne 9. 7. 2018 paní Renáta Konfrštová, bytem Na Ladech 56, 250 84 Květnice.

Návrh změny opatření obecné povahy současně s výzvou k uplatnění připomínek byl zveřejněn a vyvěšen na úřední desce Městského úřadu Brandýs nad Labem – Stará Boleslav od 16. 8. 2018 do 3. 9. 2018 a Obecního úřadu Květnice od 21. 8. 2018 do 5. 9. 2018, po předepsanou dobu. Dále byl zveřejněn způsobem umožňujícím dálkový přístup. K návrhu opatření obecné povahy neobdržel ve lhůtě 30 dní Městský úřad Brandýs nad Labem – Stará Boleslav žádné námítky ani připomínky, stanoviska dotčených orgánů nebyla uplatněna.

#### Poučení

Proti opatření obecné povahy nelze podat opravný prostředek (§ 173 odst. 2 správního řádu). Soulad opatření obecné povahy s právními předpisy lze posoudit v přezkumném řízení. Dle § 173 odst. 1 správního řádu nabývá opatření obecné povahy účinnosti patnáctým dnem po dni vyvěšení veřejné vyhlášky.

  
Ing. Jana Bucková

Vedoucí oddělení vodního hospodářství a ochrany prostředí



**Doručuje se veřejnou vyhláškou** vyvěšenou po dobu 15 dnů na úředních deskách Městského úřadu Brandýs nad Labem – Stará Boleslav a Obecního úřadu Květnice.

Seznam příloh:

Kopie situace ochranného pásma vodního zdroje

Rozdělovník:

Úřední deska MěÚ Brandýs nad Labem – Stará Boleslav

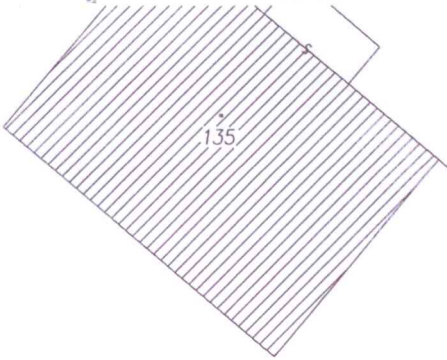
Úřední deska OÚ Květnice

10. 10. 2018



Toto opatření obecné povahy bude doručeno „veřejnou vyhláškou“, která bude vyvěšena v souladu s ustanovením § 25 odst. 2 správního řádu po dobu 15 dnů ode dne následujícím po dni vyvěšení na úředních deskách (včetně elektronických s dálkovým přístupem) těchto úřadů: MěÚ Brandýs nad Labem – Stará Boleslav, OÚ Květnice. Vývěsní lhůta začíná den následující po dni vyvěšení. Sejmutí vyhlášky je možno následující pracovní den po posledním (15.) dni vyvěšení lhůty. Po uplynutí lhůty a vyznačení údajů musí být vyhláška neprodleně vrácena zpět odboru životního prostředí. Zároveň žádáme o zveřejnění písemností způsobem umožňujícím dálkový přístup a o potvrzení této skutečnosti.

Q  
570/11



135

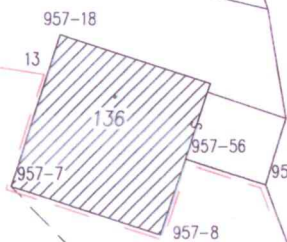
Q  
570/2

906-19  
↑

∇  
570/1

PÁSMO OCHRANY 2.STUPNĚ  
9

(5.32)



957-18

136

957-7

957-8

957-17

957-30

957-34

957-56

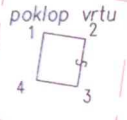
14

(3.50)

10

PÁSMO OCHRANY 1.STUPNĚ  
5

(4.44)



1

2

3

4

5

6

7

8

(4.69)

(4.68)

(4.43)

Q  
570/12

(29.00)

(29.00)

∇  
567/3

1090-4001

12

(24.00)

957-29

11

∇  
733

732/9

565/A