











### LEGENDA

-  hranice řešeného území
-  zastavěné území k 30.04.2020
-  plochy přestavby
-  hranice parcel

### PLOCHY S ROZDÍLNÝM ZPŮSOBEM VYUŽITÍ

- | plochy stabilizované   | plochy změn  |   |
|--|--|---|
|  BI |  | BYDLENÍ v rodinných domech - městské a příměstské |
|  PV |  | VEŘEJNÁ PROSTRANSTVÍ                              |
|  ZV |  | VEŘEJNÁ PROSTRANSTVÍ veřejná zeleň                |
|  |  SV | SMÍŠENÉ OBYTNÉ venkovské                          |
|  W  |  | PLOCHY VODNÍ A VODOHOSPODÁŘSKÉ                    |
|  ZS |  | ZELEŇ soukromá a vyhrazená                        |