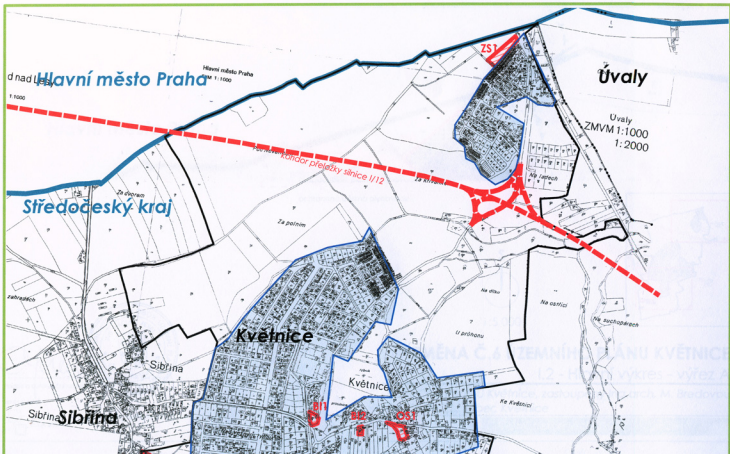
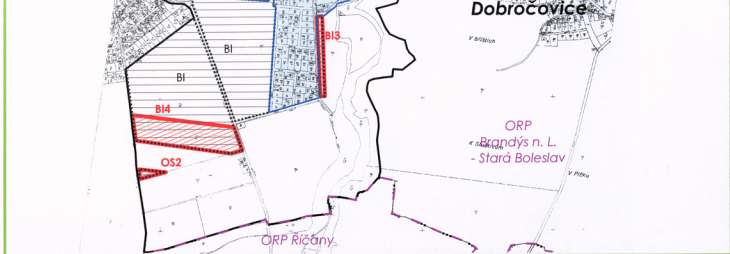


# ZMĚNA Č.6 ÚZEMNÍHO PLÁNU KVĚTNICE

## Výkres základního členění území












### LEGENDA:

stav návrh

#### ÚZEMNÍ PODMÍNKY HRANICE

-  hranice kraje
-  hranice ORP
-  hranice správního území obce
-  zastavěné území k 31.12.2008 (ÚAP)
-  zastavitelné plochy

stav návrh

-  plochy změn
-  koridor přeložky silnice I/12

#### PLOCHY S ROZDÍLNÝM ZPŮSOBEM VYUŽITÍ

- BI BYDLENÍ v rodinných domech - městské a příměstské
- OS OBČANSKÉ VYBAVENÍ tělovýchovná a sportovní zařízení
- VD VÝROBA A SKLADOVÁNÍ drobná a řemeslná výroba
- ZS ZELEN' soukromá a vyhrazená



1:10 000



Podpis a autografní razítko



pracovatel:



Ing. Václav Jetel, autorizovaný architekt pro ÚP  
ČKA 03541

## ZMĚNA Č.6 ÚZEMNÍHO PLÁNU KVĚTNICE I.1 - Výkres základního členění území

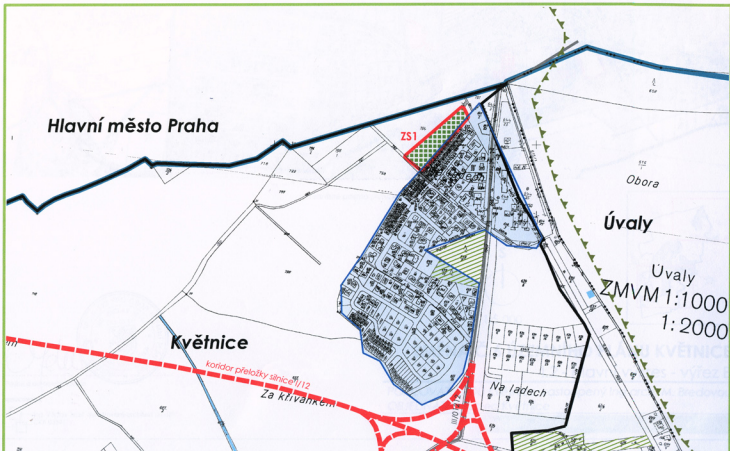
POŘIZOVATEL: OÚ Květnice, zastoupený Ing.arch. M. Bredovou  
OBJEDNATEL: Obec Květnice

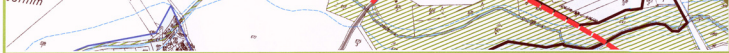
DATUM: červenec 2010

FORMÁT: A3

# ZMĚNA Č.6 ÚZEMNÍHO PLÁNU KVĚTNICE

## Hlavní výkres - výřez A





## LEGENDA:

stav      návrh

### ÚZEMNÍ PODMÍNKY HRANICE

- hranice kraje
- hranice správního území obce
- zastavěné území k 31.12.2008 (ÚAP)
- zastavitelné plochy
- koridor přeložky silnice I/12
- silnice III. třídy

stav      návrh

- vodní toky a plochy
- záplavové území Q100
- aktivní zóna záplavového území
- významný krajinný prvek ze zákona
- nadregionální biocentrum
- VVTL plynovod
- bezpečnostní pásmo plynovodu
- ochranné pásmo plynovodu

stav      návrh

### PLOCHY S ROZDÍLNÝM ZPŮSOBEM VYUŽITÍ

- BI BYDLENÍ v rodinných domech - městské a příměstské
- OS OBČANSKÉ VYBAVENÍ tělovýchovná a sportovní zařízení
- VD VÝROBA A SKLADOVÁNÍ drobná a řemeslná výroba
- ZS ZELENĚ soukromá a vyhrazená



Podpis a autorizační razítka

zpracovatel



Ing. Václav Jeteš, autorizovaný architekt pro ÚP  
ČKA 03541



1:5 000



## ZMĚNA Č.6 ÚZEMNÍHO PLÁNU KVĚTNICE I.2 - Hlavní výkres - výřez A

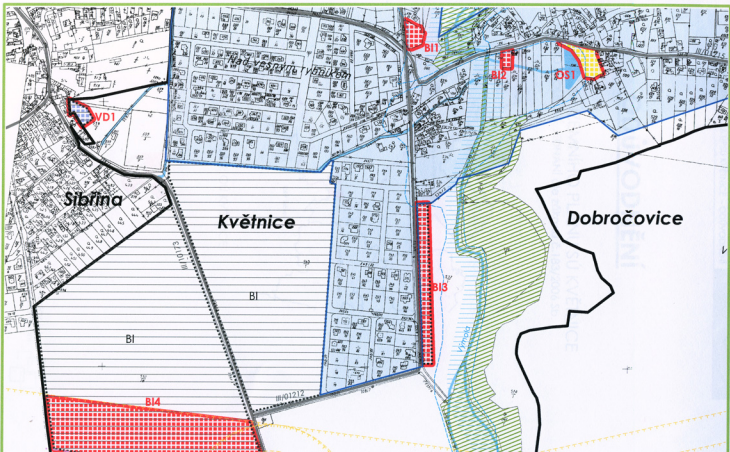
POŘIZOVATEL: OÚ Květnice, zastoupený Ing.arch. M. Bredovou  
OBJEDNATEL: Obec Květnice

DATUM: červenec 2010

FORMÁT: A3

# ZMĚNA Č.6 ÚZEMNÍHO PLÁNU KVĚTNICE

## Hlavní výkres - výřez B





## LEGENDA:

stav	návrh
	hranice kraje
	hranice správního území obce
	zastavěné území k 31.12.2008 (ÚAP)
	zastavitelné plochy
	koridor přeložky silnice I/12
	silnice III. třídy

stav	návrh
	vodní toky a plochy
	záplavové území Q100
	aktivní zóna záplavového území
	významný krajinný prvek ze zákona
	nadregionální biocentrum
	VVTl plynovod
	bezpečnostní pásmo plynovodu
	ochranné pásmo plynovodu

stav	návrh
------	-------

### PLOCHY S ROZDÍLNÝM ZPŮSOBEM VYUŽITÍ

	BI	BYDLENÍ v rodinných domech - městské a příměstské
	OS	OBČANSKÉ VYBAVENÍ tělovýchovná a sportovní zařízení
	VD	VÝROBA A SKLADOVÁNÍ drobná a řemeslná výroba
	ZS	ZELEŇ soukromá a vyhrazená



Podpis a autorizační razítko

zpracovatel:

Ing. Václav Jetel, autorizovaný architekt pro ÚP  
ČKA 03541



1:5 000



## ZMĚNA Č.6 ÚZEMNÍHO PLÁNU KVĚTNICE 1.2 - Hlavní výkres - výřez B

POŘIZOVATEL: OÚ Květnice, zastoupený Ing.arch. M. Bredovou  
OBJEDNATEL: Obec Květnice

DATAUM: červenec 2010

FORMÁT: A3