

Hlavní město Praha

Hlavní město Praha
THM 1:1000

Úvaly

Úvaly
ZMVM 1:1000
1:2000

Středočeský kraj

koridor přeložky silnice I/12

ZM7/3

ZM7/4

ZM7/5

ZM7/6

ZM7/1

ZM7/2

ZM7/7







Květnice

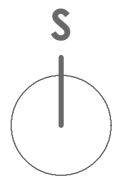
Dobročovice

ORP
Brandýs n. L.
- Stará Boleslav

ORP Říčany

LEGENDA:

-  HRANICE KRAJE
-  HRANICE ORP
-  HRANICE SPRÁVNÍHO ÚZEMÍ OBCE
-  ZASTAVĚNÉ ÚZEMÍ K 31.12.2008 (ÚAP)
-  ZASTAVITELNÉ PLOCHY
-  PLOCHY NAVRHOVANÝCH ZMĚN



1:7500

NÁVRH ZADÁNÍ ZMĚNY Č.7 ÚZEMNÍHO PLÁNU KVĚTNICE
- grafická příloha

POŘIZOVATEL: OÚ Květnice, zastoupený Ing.arch. M. Bredovou
OBJEDNATEL: Obec Květnice

DATUM: únor 2011

FORMÁT: A3