


Fotodokumentace stavu ploch:



Pohled přes rybník na protější břeh




Pohled přes rybník



Řada bříz podél rybníka



Havarijní exemplář břízy



Řada bříz podél rybníka



Skupina dřevin podél pěšiny



Odumřelý exemplář lípy



Topoly na břehu rybníka




Ruderální porost na okraji plochy – Porost II



Ruderál při okraji udržovaného trávníku



Pohled přes stromy ke komunikaci



Okrajové porosty rybníka podél pěšiny



Pohled na nálety bříz a staré vzrostlé stromy za řešeným územím – Porost III



Neudržované plochy v trávniku



Přihrnuté exempláře lip



Přihnuté exempláře lip



Dub na okraji rybníka



Přihnuté exempláře lip podél pěšiny



Přihnutá pata kmene



Přihnutá pata kmene



Mladé exempláře lip



Okrajový porost u rybníka




Pohled ze zadní části plochy směrem ke komunikaci



Přihnuté exempláře, exempláře na břehu rybníka



Pohled přes rybník



Porost podél potoka



Zadní část plochy u ústí potoka z rybníka



Porost náletových bříz – Porost III



Zadní část plochy