

- PRODUKČNÍ ZELEŇ
- REKREAČNÍ ZELEŇ
- ROZVOJOVÉ PLOCHY
- ÚZEMNÍ REZERVA
- CENTRÁLNÍ VEŘEJNÉ PROSTORY
- CENTRÁLNÍ REKREAČNÍ PROSTORY
- CENTRÁLNÍ VOLNOČASOVÝ AREÁL
- HRANICE KATASTRU
- ZASTAVĚNÁ PLOCHA
- PĚŠÍ PROPOJENÍ
- VODNÍ PLOCHY
- NÁVAZNOSTI NA SOUSEDNÍ OBCE
- NÁVAZNOSTI NA ŠKVORECKOU OBORU

Schéma č.1
Kompozice obce

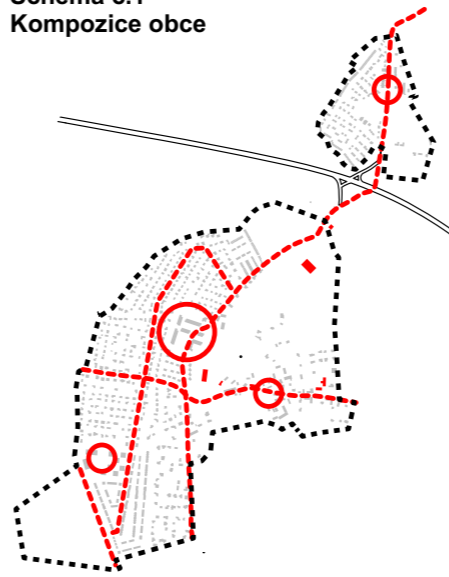


Schéma č.2
Struktura zástavby

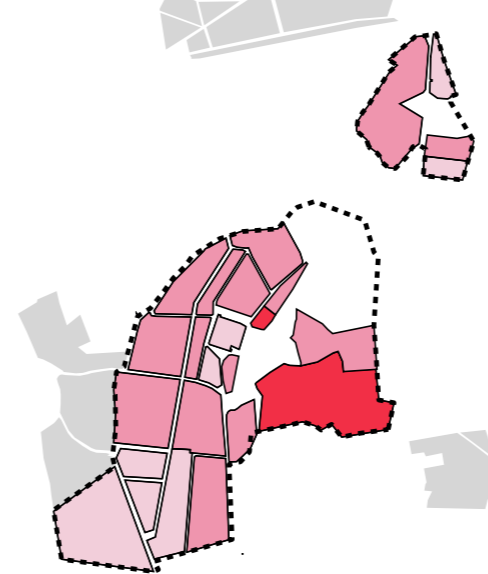
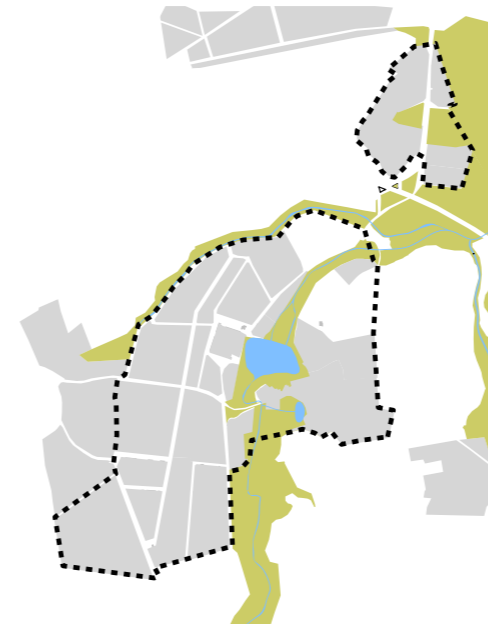


Schéma č.3
Zeleň obce



00

ZHOTOVITEL:
Ing. arch. Tomáš Havelka
V. Dobiáše 498
506 01 Jičín
tel: 603 445 750
havelka.architekt@seznam.cz
www.havelka-architekt.cz

PORÍZOVATEL:
Obec Květnice
K Dobručovicům, č.p.35
250 84 Květnice
tel: 281 982 108
podatelna@kvetnice.eu
www.kvetnice.eu/

NÁZEV DOKUMENTACE:
URBANISTICKÝ KONECPT

formát: A3
datum: 28.1.2022

01 Situační výkres urbanistického posouzení