











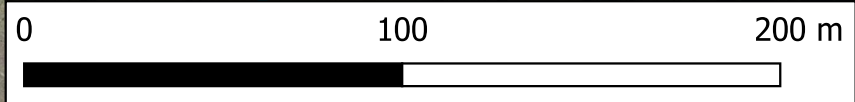











-  šachta
-  skrytá šachta
-  vyústění
-  čov
-  katastrální území obce
-  stoka A - ve vlastnictví obce
-  stoka A - v cizím vlastnictví
-  stoka B - ve vlastnictví obce
-  stoka B - v cizím vlastnictví
-  stoka C - ve vlastnictví obce
-  stoka C - v cizím vlastnictví
-  stoka D - ve vlastnictví obce

CELKOVÁ SITUACE KANALIZACE OBCE KVĚTNICE STOKY A, B, C		MĚŘÍTKO VÝKRESU 1 : 3 000
VYPRACOVAL: Ing. David Stuchlík		FORMÁT: A2
KONTROLOVAL: Ing. Lukáš Teplý		ENVIPARTNER, s.r.o.
DATUM: 8/2024		Videňská 546/55, 639 00 Brno
Podkladová data: Ortofoto mapy České republiky, Katastrální mapa, Zdroj podkladových dat: ČÚZK, 2024		





-  šachta
-  skrytá šachta
-  čov
-  katastrální území obce
-  stoka A - ve vlastnictví obce
-  stoka D - ve vlastnictví obce
-  stoka D - v cizím vlastnictví

CELKOVÁ SITUACE KANALIZACE OBCE KVĚTNICE STOKY A, D	MĚŘÍTKO VÝKRESU 1 : 2 000	
VYPRACOVAL: Ing. David Stuchlík	FORMÁT: A3	
KONTROLOVAL: Ing. Lukáš Teplý	ENVIPARTNER, s.r.o. Víděnská 546/55, 639 00 Brno	
DATUM: 8/2024	Podkladová data: Ortofoto mapa České republiky, Katastrální mapa, Zdroj podkladových dat: ČÚZK, 2024	